



Kainperlings

St. Peter



Kapelle St. Peter

84

Kemmer

509

AUT-PILEN

0,8

Am Selder

Außenring

Vorster Str.

Manz-Baun-Str.

Eide-Vann-Str.

Vorster Str.

Blatendooop

Saarstr.

B1

Blatendooop

Herckenraihstr.

Wunnuistr.

Dinkelherstr.

St. Peter

St. Töniser Str.

Hülser Str.

B2

Hülser Weg

Donkring

Möhlenring

Burgring

Bahnhof

St. Huberter Str.

Am Selder

Am Selder

Hessening

Mülhauser Str.

Bongert

Eichendorff

Birkenallee

Cambridgesire-Park

Oedter Str.

Oedter Str.

Oedter Str.

Oedter Str.

Am Selder

Am Selder

Am Selder

Am Selder

Am Selder

Am Selder

Am Selder

Am Selder

Am Selder

Am Selder

Am Selder

Am Selder

Am Selder

Am Selder

Am Selder

Am Selder

Am Selder

Am Selder

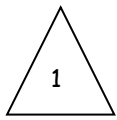
Am Selder

Am Selder

Schulwegplan Kempen Süd

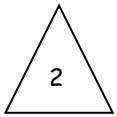
Bitte die Straßen nur an den angegebenen Überwegen überqueren.

Insbesondere ist an folgenden Gefahrenstellen darauf zu achten, dass nur die vorgegebenen Überwege benutzt werden:



Die Straße „Am Bahnhof“ bitte in Höhe Taxi 1000 an der Mittelinsel oder aber an der Fußgängerampel am Bahnhof überqueren. In beiden Bereichen ist besondere Achtsamkeit notwendig.

- An einer Mittelinsel ist die Überquerung der Straße in zwei Etappen möglich, so dass Ihr Kind jeweils nur eine Fahrtrichtung beobachten muss. Weisen Sie Ihr Kind darauf hin, dass es auf der Mittelinsel noch mal stehen bleiben muss um den Verkehr zu beobachten, bevor es die Straße überquert.
- Sofern die Straße Am Bahnhof in Richtung der dortigen Fußgängerampel benutzt wird, ist auf dem Weg zur Ampel besondere Vorsicht geboten. Zum einen ist auf die Ein- und Ausfahrt zum Parkplatz am Bahnhof zu achten und zum anderen ist die Ausfahrt des Busbahnhofes zu überqueren.



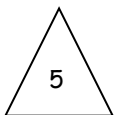
Die Hülser Straße und St. Töniser Straße bitte an der Kreuzungsampelanlage Donkring überqueren. An dem Einmündungsbereich St. Huberter Straße ist aufgrund der hohen Verkehrsdichte beim Überqueren besondere Vorsicht geboten.



Den Donkring bitte an der Ampelanlage Vorster Straße überqueren - nicht in Höhe des Oedter Pfades.



Die Vorster Straße bitte an der Ampelanlage Herckenrathstraße / Oedter Straße überqueren - nicht in Höhe des Fliethgrabens an der Mittelinsel.



Die St. Töniser Straße bitte an der Fußgängerampel in Höhe der Herckenrathstraße überqueren.



An der Vorster Straße bitte den Fußgängerüberweg in Höhe des Penny-Marktes benutzen. Nicht in Höhe des Kreisverkehrs die Straße überqueren. Aufgrund der hohen Verkehrsdichte ist hier besondere Achtsamkeit geboten.

Bitte weisen Sie Ihr Kind darauf hin, dass es vor der Überquerung der Straße an dem Zebrastreifen immer vor dem Bordstein stehen bleiben muss und dort so lange wartet, bis die von links kommenden Autos angehalten haben. Aufgrund der Mittelinsel ist die Überquerung dieses Zebrastreifens in zwei Etappen möglich, so dass Ihr Kind jeweils nur eine Fahrtrichtung beobachten muss.

bitte wenden



Weisen Sie Ihr Kind darauf hin, dass es auf der Mittelinsel noch mal stehen bleiben und dort so lange warten muss, bis die von rechts kommenden Autos angehalten haben, bevor es die Straße endgültig überquert.

Die Oedter Straße / Birkenallee bitte unbedingt nur an der Fußgängerampel überqueren. Zuvor ist die Straße Peschbenden zu passieren. Dort ist eine Mittelinsel zur Verkehrssicherung errichtet worden.

An einer Mittelinsel ist die Überquerung der Straße in zwei Etappen möglich, so dass Ihr Kind jeweils nur eine Fahrtrichtung beobachten muss. Weisen Sie Ihr Kind darauf hin, dass es auf der Mittelinsel noch mal stehen bleiben muss, um den Verkehr zu beobachten, bevor es die Straße überquert.

Für Grundschüler wird die Querung der Oedter Straße in Richtung Lindenweg trotz der Mittelinsel aufgrund des hohen Verkehrsaufkommens nicht empfohlen.

Baustellen

B 1

Kanal- und Versorgungsleitungssanierung / Straßenerneuerung
Amselweg, Drosselweg, Meisenweg, Falkenweg, Nachtigallenweg, Fasanenweg,
Memelstraße, Eupener Straße, Saarstraße
im Bau, Fertigstellung Ende 2022

Die Gehwege werden zum Teil im Rahmen der Baumaßnahmen ebenfalls erneuert und zeitweise nur eingeschränkt nutzbar sein. Die Verkehrsführung für Fußgänger wird jedoch mit Hilfe von Provisorien sichergestellt.

B 2

Herstellungs- und Sanierungsmaßnahmen
Hülser Weg, An der Bleiche, Ludwig-Basels-Straße, Von-Galen-Straße
Voraussichtliche Bauzeit August bis Oktober 2021

Wegen der Baustellen ist in diesen Bereichen besondere Vorsicht geboten.