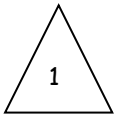


Schulwegplan Kempen Süd

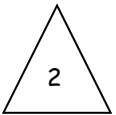
Bitte die Straßen nur an den angegebenen Überwegen überqueren.

Insbesondere ist an folgenden Gefahrenstellen darauf zu achten, dass nur die vorgegebenen Überwege benutzt werden:

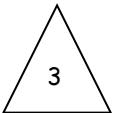


Die Straße „Am Bahnhof“ bitte in Höhe Taxi 1000 an der Mittelinsel oder aber an der Fußgängerampel am Bahnhof überqueren. In beiden Bereichen ist besondere Achtsamkeit notwendig.

- An einer Mittelinsel ist die Überquerung der Straße in zwei Etappen möglich, so dass Ihr Kind jeweils nur eine Fahrtrichtung beobachten muss. Weisen Sie Ihr Kind darauf hin, dass es auf der Mittelinsel noch mal stehen bleiben muss um den Verkehr zu beobachten, bevor es die Straße überquert.
- Sofern die Straße Am Bahnhof in Richtung der dortigen Fußgängerampel benutzt wird, ist auf dem Weg zur Ampel besondere Vorsicht geboten. Zum einen ist auf die Ein- und Ausfahrt zum Parkplatz am Bahnhof zu achten und zum anderen ist die Ausfahrt des Busbahnhofes zu überqueren.



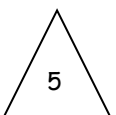
Die Hülser Straße und St. Töniser Straße bitte an der Kreuzungsampelanlage Donkring überqueren. An dem Einmündungsbereich St. Huberter Straße ist aufgrund der hohen Verkehrsdichte beim Überqueren besondere Vorsicht geboten.



Den Donkring bitte an der Ampelanlage Vorster Straße überqueren - nicht in Höhe des Oedter Pfades.



Die Vorster Straße bitte an der Ampelanlage Herckenrathstraße / Oedter Straße überqueren - nicht in Höhe des Fliethgrabens an der Mittelinsel.



Die St. Töniser Straße bitte an der Fußgängerampel in Höhe der Herckenrathstraße überqueren.



An der Vorster Straße bitte den Fußgängerüberweg in Höhe des Penny-Marktes benutzen. Nicht in Höhe des Kreisverkehrs die Straße überqueren. Aufgrund der hohen Verkehrsdichte ist hier besondere Achtsamkeit geboten.

Bitte weisen Sie Ihr Kind darauf hin, dass es vor der Überquerung der Straße an dem Zebrastreifen immer vor dem Bordstein stehen bleiben muss und dort so lange wartet, bis die von links kommenden Autos angehalten haben. Aufgrund der Mittelinsel ist die Überquerung dieses Zebrastreifens in zwei Etappen möglich, so dass Ihr Kind jeweils nur eine Fahrtrichtung beobachten muss.

bitte wenden



Weisen Sie Ihr Kind darauf hin, dass es auf der Mittelinsel noch mal stehen bleiben und dort so lange warten muss, bis die von rechts kommenden Autos angehalten haben, bevor es die Straße endgültig überquert.

Die Oedter Straße / Birkenallee bitte unbedingt nur an der Fußgängerampel überqueren. Zuvor ist die Straße Peschbenden zu passieren. Dort ist eine Mittelinsel zur Verkehrssicherung errichtet worden.

An einer Mittelinsel ist die Überquerung der Straße in zwei Etappen möglich, so dass Ihr Kind jeweils nur eine Fahrtrichtung beobachten muss. Weisen Sie Ihr Kind darauf hin, dass es auf der Mittelinsel noch mal stehen bleiben muss, um den Verkehr zu beobachten, bevor es die Straße überquert.

Für Grundschüler wird die Querung der Oedter Straße in Richtung Lindenweg trotz der Mittelinsel aufgrund des hohen Verkehrsaufkommens nicht empfohlen.

Baustellen

B 1

Straße Bongert

Kanal- und Straßenbauarbeiten

Bauzeit Oktober 2023 bis April 2024

In 2 Bauabschnitten wird die Straße Bongert voraussichtlich voll gesperrt.

1. Bauabschnitt Eichendorffstraße bis Grüner Weg

2. Bauabschnitt Grüner Weg bis Wiesenstraße

Die Gehwege können zeitweise nicht genutzt werden. Parkplätze und Zufahrten im Bereich der Schulen werden teilweise gesperrt.

Es ist lediglich der Zugang / Zufahrt zum eigenen Grundstück bedingt möglich.

B 2

Straße Blatendoop

Kanal- und Straßenbauarbeiten

Bauzeit voraussichtlich Frühjahr 2024 bis Herbst 2024

Vollausbau und Deckensanierung zwischen Vorster Straße und St. Peter Allee
Teilweise Vollsperrung. Der Gehweg ist nur eingeschränkt nutzbar.

Wegen der Baustellen ist in diesen Bereichen besondere Vorsicht geboten.